


МОСКВА

Путеводитель



Владимир Гриньков

«Издательство ФАИР»

Москва 2012

УДК (036)
ББК 26.89
Г85

Гриньков В.

Г85 Москва : Путеводитель / Владимир Гриньков — М. : «Издательство ФАИР», 2012. — 224 с. : ил.

ISBN 978-5-8183-1779-3

Наш компактный и красочный путеводитель посвящен Москве — столице великого государства, одному из самых впечатляющих мегаполисов мира, история которого насчитывает почти 900 лет. Здесь приводится информация о ее культурных сокровищах, архитектурных памятниках, улицах и площадях, соборах и церквях, усадьбах и парках, о популярных театрах, известных торговых центрах и тех местах, которые можно посетить с детьми. Самобытную, живописную, ни с чем несравнимую панораму города передают приведенные в книге пешие маршруты, сопровождаемые фотографиями, схемами, картами, исчерпывающей информацией и дельными советами, позволяющими туристу самостоятельно знакомиться с традициями и культурой столицы, осматривать достопримечательности, ходить по магазинам, наслаждаться местной кухней, планировать свой досуг.

Для широкого круга читателей.

УДК (036)
ББК 26.89

Все права защищены. Никакая часть данной книги не может быть воспроизведена в какой бы то ни было форме без письменного разрешения владельцев авторских прав.

Хотя данный путеводитель составлялся максимально scrupulously и составители полагают, что на момент печати его содержание полностью соответствует действительности, издатели не несут никакой ответственности за любые ошибки или упущения, связанные с изменением информации, содержащейся в этой книге, а также за последствия, использования данной информации. Описания и советы отражают точку зрения и личный опыт автора на момент написания книги и не всегда совпадают с точкой зрения издательства.

Редактор С. Кондратенко
Корректор Л. Савельева
Верстка В. Котова
Дизайн обложки А. Матросова

Подписано в печать 20.01.2012.
Формат 60x84 ¹/₁₆. Бумага мелованная. Гарнитура «Minion Pro». Печать офсетная.
Усл. печ. л. 13,00. Тираж 3000 экз. Заказ

«Издательство ФАИР». 109052, Москва, Рязанский просп., д. 2, стр. 49, оф. 201.
Тел./факс: (495) 775-45-27, e-mail: office@grand-fair.net. Интернет: <http://www.grand-fair.net>.

По вопросам размещения в наших книгах информации о вашей компании, ее продукции или услугах обращайтесь в отдел маркетинга; e-mail: pr@grand-fair.net.

Отпечатано в ЗАО «ИПК Парето-Принт», г. Тверь, www.pareto-print.ru.







ISBN 978-5-8183-1779-3






© В. Гриньков, 2011
© Издание, оформление
«Издательство ФАИР», 2012

Содержание

Общие сведения	4—33	Московский шик	24
Введение	4	Семь холмов	42
Город и люди	8	Как Кремль стал таким, каков он есть	54
История	10	Благотворители и меценаты	68
Управление	22	Церковная архитектура	81
Культура	26	Реки Москвы	90
Праздники и ежегодные мероприятия	30	Великие архитекторы	104
Первые шаги	34—45	Монументы и памятники	130
Впечатления	34	Дачники	172
Что посмотреть	46—157	Народные забавы старой Москвы: зрелищно и порой кроваво	186
Красная площадь	56	Что ели в старину	204
Китай-город	64	Каким был мед	205
Белый город, Земляной город	72	Рай для сладкоежек	206
Замоскворечье	92	Карты	
Музеи	152	Москва	6
Немного отдохнем	158—173	Схема Московского скоростного транспорта	36
Поездки из Москвы	158	Красная площадь, Кремль, Китай-город и Замоскворечье	48
Усадьбы и парки	162	Белый город, Земляной город	73
Рекомендуем...	174—221	От Манежной площади к Арбату	98
Покупки	174	По главной улице столицы	106
Развлечения	179	Арбат и арбатские переулки	114
Дети	188	От Охотного Ряда к Лубянке	121
Спорт и отдых	193	Чистые пруды и Мясницкая улица	124
Еда и напитки	198	Монументы, памятники и особняки	136
Размещение	207	Всероссийский выставочный центр	143
Деловые поездки	210	Прогулки	
Практические советы	212	От Манежной площади к Арбату	96
Указатель	222	По главной улице столицы	106
Статьи		Арбат и арбатские переулки	114
Престолонаследие. Интриги. Нравы	16	От Охотного Ряда к Лубянке	120
Московская свадьба	20	Чистые пруды и Мясницкая улица	124
		Монументы, памятники и особняки	132
		Всероссийский выставочный центр	142

На картах использованы следующие условные обозначения:

-  Информация для туристов
-  Аэропорт
-  Больница
-  Полицейский участок
-  Автобусная остановка
-  Железнодорожная станция

-  Достопримечательности
-  Станция метро
-  Церковь
-  Номера строений
-  ← Маршрут прогулки



Введение

*Москва... как много в этом звуке
Для сердца русского слилось!
Как много в нем отозвалось!*

А. С. Пушкин (1799–1837)

Самый прославленный российский поэт — о знаменитой российской столице. Великий человек — о великом граде. Не так много в России городов, которые были бы широко известны в мире, но нет на земном шаре страны, где не слышали бы о Москве, столице великого государства, городе, история которого насчитывает почти 900 лет. Здесь сотни памятников архитектуры. В московских музеях хранятся культурные сокровища, накопленные Россией за много столетий. В московских архивах — исторические документы и рукописи самых замечательных граждан страны. На подмостках московских театров выступают лучшие артисты, любимцы всей России. В высших учебных заведениях столицы получают образование самые одаренные дети нашей родины.

Невозможно описать Москву вкратце. Такому огромному и разноликому городу однозначной характеристики не дашь. Человек, только что ступивший на перрон московского вокзала (или оказавшийся где-нибудь на Тверской улице или на Таганке) и ошеспивший от хаотического перемещения сотен и тысяч людей, скажет, что Москва — город суетливый, неприветливый и непонятно как устроенный.

Тот же человек придет в умиротворенное состояние на живописных аллеях Ботанического сада или усадьбы Кусково. В лесной чаще Лосиногостровского острова, где нет дорог, нет жилья, но водятся лоси, зайцы и бобры, можно потеряться и вообразить, что остался один-одинешенек на всем белом свете, и это — в черте десятиmillionного города.

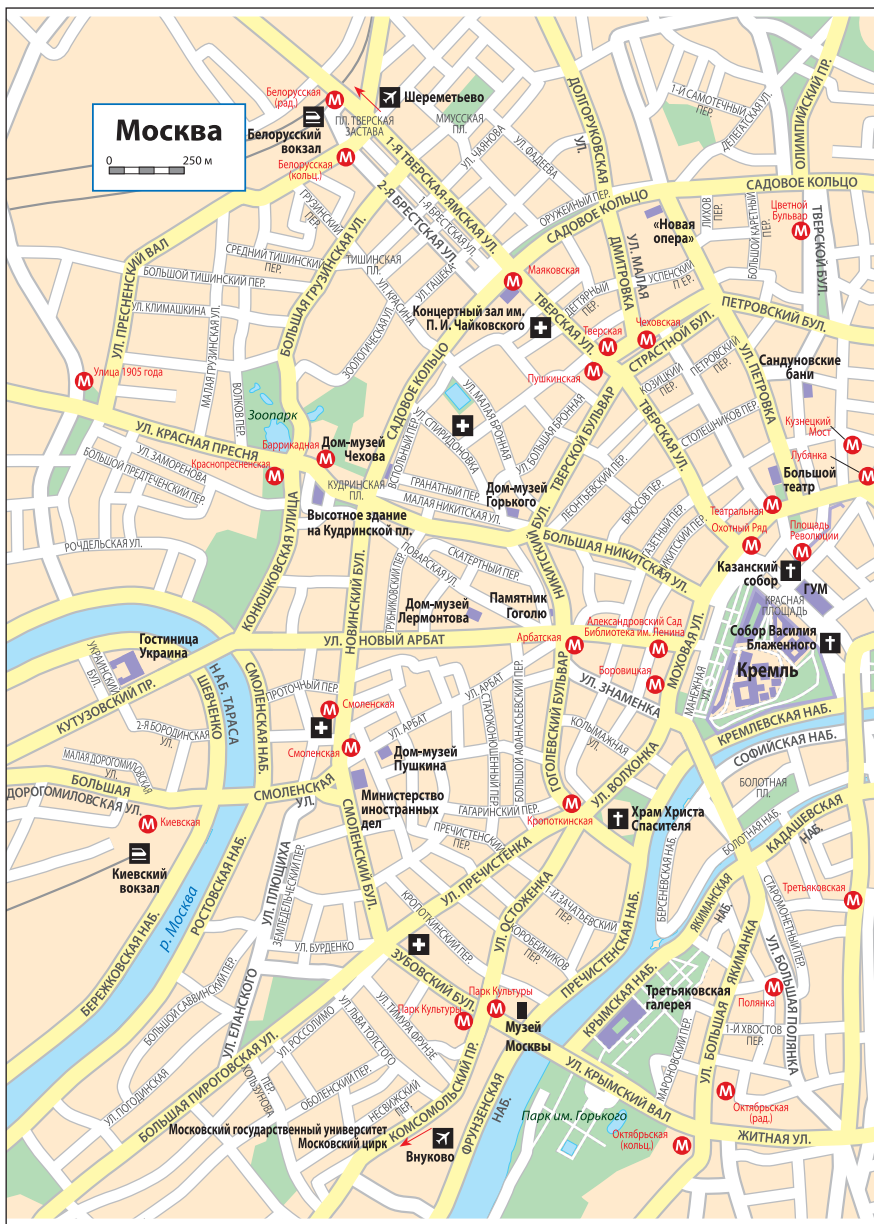
Серая асфальтовая лента Третьего транспортного кольца выныривает из тоннеля, взмывает на эстакаду, и взору открываются небоскребы комплекса Москва-Сити: тут металл и бетон, в зеркальной поверхности ультрамодных стеклянных стен отражается небо. И представляешь себе, что Москва — настоящий мегаполис, устремленный в будущее. А забредешь на территорию старинного Крутицкого подворья — увидишь бережно отреставрированный уголок старой Москвы: терем над воротами и великолепные изразцы, особнячки с печной трубой на крыше и характерные, позапрошлого века, фонари.

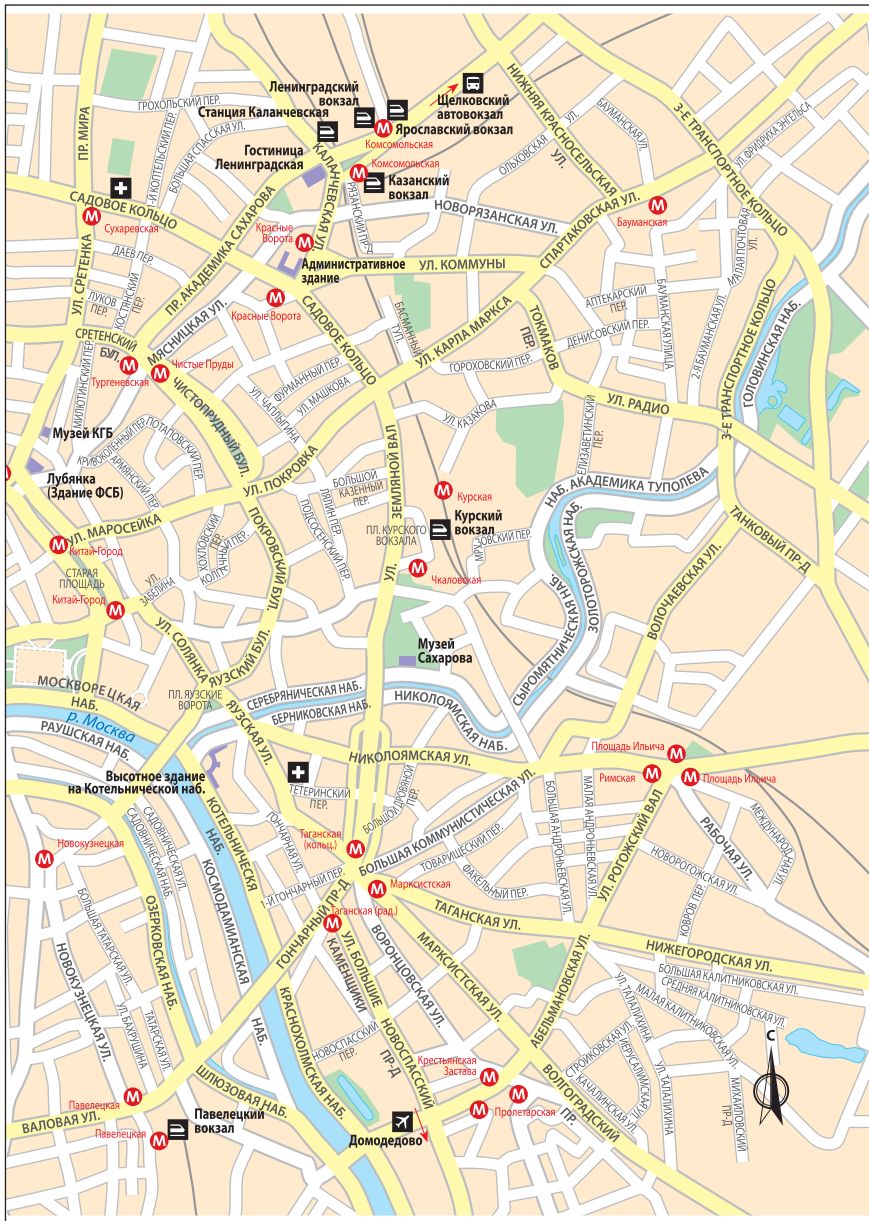
За одну поездку невозможно ни изучить Москву, ни понять ее.

Можно только прикоснуться к ней. Всмотреться. Влюбиться.



Кремлевская набережная







Город и люди

*Москва! Какой огромный
Странноприимный дом!*

М. Цветаева

Древнейшие следы пребывания человека на территории Москвы относятся к каменному веку, то есть им около двух миллионов лет. При раскопках были обнаружены неолитические стоянки (в Крутицах, Коломенском, Шукине, Троице-Лыкове), могильники бронзового (в Дорогомилове, Спасо-Андрониковом монастыре, Зюзине, Тушине, на Воробьевых горах) и раннего железного веков (у села Дьяково близ Коломенского, в Кунцевском лесопарке). Много находок относится к эпохе первобытно-общинного строя. Первоначальное ядро населения города составили вятичи.

Город

Москва расположена в центре европейской части России, в междуречье Оки и Волги, на реке Москве, в среднем на высоте 120 м. Наиболее высокие точки рельефа — на юго-западе (до 200 м) и на северо-западе, где проходит окраина южного склона Московской возвышенности. Восточная и юго-восточная части города лежат на окраине Мещерской низменности. То, что город стоит на семи холмах, — не более чем выдумка, созданная в те годы, когда Москву объявили Третьим Римом, который действитель-

но стоит на семи холмах. По аналогии эту особенность беспричинно присвоили и Москве. Москва-река разрезает столицу надвое. Протяженность реки в черте города несколько десятков километров. Всего на территории современной Москвы до 150 рек и ручьев, но тех, что можно увидеть — наперечет. Одни слишком незначительны, другие спрятаны в трубы, под землю. Площадь Москвы 1080 км², и ее территория почти целиком расположена в пределах Московской кольцевой автодороги (сокращенно — МКАД), которая на карте имеет форму овала. С севера на юг Москва протянулась на 40 км, с запада на восток — на 30. Протяженность МКАД — 109 км.

Климат

Климат города умеренно континентальный. Средняя температура самого холодного месяца (января) - 10,2°C. Абсолютный минимум зимних температур - 42°C. Наиболее теплый месяц — июль (18,1°C); максимальная температура, отмеченная в тени в самый жаркий 2010 год, достигала 39°C. Температуры центральных районов города существенно отличаются от температур на его окраинах. Зимой

иногда в окраинных районах температура бывает на 10—13°C ниже, чем в центре. Среднее годовое количество осадков 582 мм (большая их часть выпадает в июле).

Население

По численности населения Москва занимает девятое место в десятке крупнейших городов мира. По предварительным данным переписи на октябрь 2010 г., официально в столице проживают 11 млн 643 тыс. человек (полная обработка результатов переписи будет завершена к концу 2012 г.). Население разнообразно по социальному составу. Здесь живут и самые богатые люди России, и беднейшие. Москва — столица многонационального государства. Наряду с русскими ее населяют украинцы, белорусы, азербайджанцы, армяне, грузины, цыгане, молдаване, таджики, узбеки, чувашы, башкиры, ингуши, а также афганцы, африканцы, вьетнамцы, индусы, китайцы, турки

и выходцы из других стран. Ежегодно город принимает 4 млн иностранных туристов. И это явно не предел. Приток туристов сегодня сдерживает только дороговизна московских гостиниц.



Население Москвы разнообразно по национальному составу

История

1047	Первое летописное упоминание о Москве.
1156	По велению князя Андрея Боголюбского, сына основателя Москвы Юрия Долгорукого, построен деревянный кремль (крепость).
1238	Монголо-татарское войско под предводительством хана Батия, внука Чингисхана, штурмом овладело городом. Москва сожжена.
1282	Первое упоминание о сыне Александра Невского Данииле Александровиче как о князе московском. Москва — центр удельного княжества.
1325–1340	В правление Ивана Калиты возросла роль Москвы; учреждена митрополичья кафедра; построена новая деревянная крепость.
1365	Большой пожар в Москве. Город сгорел полностью, включая деревянный в ту пору кремль.
1367–1368	При князе Дмитрии Донском возведены белокаменные стены кремля.
1380	В битве на Куликовом поле Дмитрий Донской одолел хана Мамая.
Ок.1370–1430	В Москве живет и творит великий иконописец Андрей Рублев.
1417–1428	Чума, ходившая по Руси, не миновала и Москву.
1440–1505	Правление Ивана III Васильевича Великого. Москва — столица русского централизованного государства. В некоторых документах князь всея Руси именуется царем.
1480	«Великое стояние на реке Угре». Войска хана Ахмата не решились напасть на войско Ивана III и ушли восвояси. Русские княжества окончательно освободились от власти Золотой Орды.
1485–1516	Приглашенные итальянские мастера возвели стены и башни Московского Кремля.



Кремль. Главы Верхоспасского собора