



Thomas  
Cook

ПУТЕВОДИТЕЛИ

ТОМАСА КУКА

# БОЛГАРИЯ



Издательство  
ФАИР

## Прогулка: центр Софии

Центральная часть Софии очень компактна, и, пройдя эти два с половиной километра, вы сможете увидеть многие из основных достопримечательностей города. Продолжительность прогулки зависит от того, как долго вы будете любоваться храмами и насколько вас заинтересуют музейные экспозиции. Сама прогулка займет около двух часов. Недостатка в кафе на вашем пути не будет, так что передохнуть и подкрепиться можно будет в любой момент.

Начните с площади Света Неделя, центральной точки города и одного из самых оживленных пересечений транспортных и людских потоков.

### 1. Собор Святого Воскресения (Катедралата Света Неделя)

Собор расположен в центре площади. Строительство закончено в 1863 г., восстановлен в 1925 г. после террористической атаки.

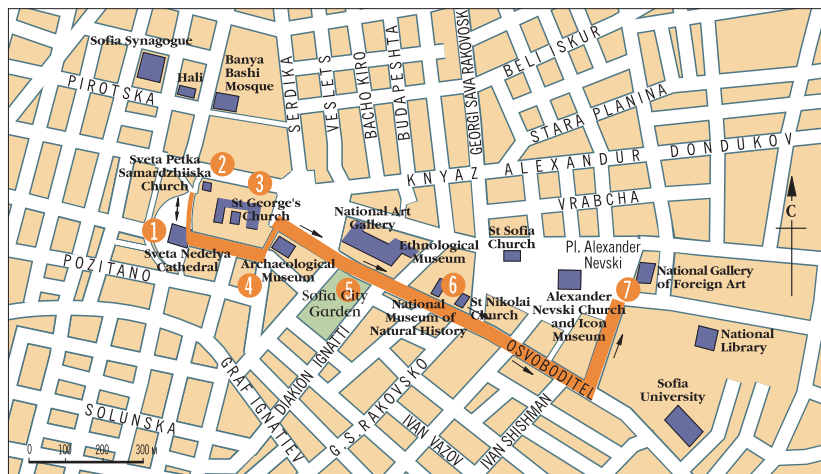
Оставив по правую руку от себя отель «Шератон», покиньте площадь через подземный переход под пл. Независимос-

ти. Выйдете прямо к церкви Света Петка Самарджийска, явно теряющей-ся среди современного города.

### 2. Церковь Света Петка Самарджийска

Этот православный храм был построен в ранний период османского правления, в XIV в. Он должен был быть неприметным, не претендующим на соперничество с мечетями города. В интерьерах сохранилось несколько великолепных фресок.

Вернитесь к пл. Света Неделя, с кото-



*рой сверните на ул. Соборную, оставив отель «Шератон» слева от себя. Первый же поворот налево приведет вас к церкви Святого Георгия во дворе отеля.*

### 3. Церковь Святого Георгия

Старейшее здание Софии, построенное римлянами как ротонда и превращенное в церковь на заре христианства. Самые древние настенные росписи внутри храма датируются X в.

*Вернитесь на ул. Соборную и идите по ней до пересечения с ул. Леге, где на другой ее стороне по левую руку увидите здание Археологического музея.*

### 4. Археологический музей

В здании бывшей Великой мечети постройки конца XV в. хранится интересная коллекция древних артефактов. *Выйдя из музея, поверните направо к пл. Баттенберга, но, если время близится к полному часу, задержитесь, чтобы посмотреть смену караула у здания президентской администрации на другой стороне ул. Леге.*

### 5. Площадь Баттенберга

Площадь (хотя ее трудно воспринять как таковую) расположена в сердце Софии «Третьего царства». Она была полностью перепланирована, когда город стал столицей обретшей независимость Болгарии. Городской парк Софии раскинулся по правую от вас руку за массивным зданием Центрального банка. В парке можно передохнуть и выпить чашечку кофе. Слева — длинный элгантный фасад бывшего царского дворца, в котором сегодня размещаются Этнографический музей и Национальная художественная галерея.

*После посещения музея и(или) галереи поверните налево и по бул. Царя-Освободителя выйдете с площади. Примерно*

*в 150 м у пересечения с ул. Раковского находится церковь Святого Николая.*

### 6. Церковь Святого Николая

Живописный русский православный храм был возведен русскими эмигрантами в предреволюционные годы, а его богато декорированный интерьер украшен многочисленными иконами более раннего периода.

*На выходе из церкви поверните налево и идите по ул. Раковского. Метров через сто справа откроется площадь Александра Невского.*

### 7. Площадь Александра Невского

Одно из красивейших мест города. Над сутолокой ежедневного рынка коллекционеров величественно возвышаются медные и золотые купола собора Александра Невского, окруженного рядами деревьев. На подходе к собору слева от вас на площади — могила Неизвестного солдата, за которой находится построенная в VI в. церковь Святой Софии.

## БАТТЕНБЕРГИ

Поскольку после 1396 г. царей в Болгарии не было, не существовало и очевидных престолонаследников. Немецкий принц Александр Баттенберг (семейство Баттенбергов родом из Гессена) был избран на болгарский престол с титулом князя. Баттенберги имели родственные связи с большинством монарших фамилий Европы, включая русскую царскую династию, королевские дома Греции и Британии. Из-за антигерманских настроений в ходе Первой мировой войны британская ветвь сменила фамилию на более благозвучную для английского уха и превратилась в Маунтбаттенов. Сегодня наиболее известный носитель фамилии — супруг королевы Елизаветы II, принц Филипп.

## Поездка: Национальный парк «Витоша»

*Эта экскурсия на целый день (8-часовая) позволит отдохнуть от города и посетить ряд исторических и природных достопримечательностей, расположенных буквально за городской чертой столицы. Вы сможете совместить ее с прогулкой по Национальному парку, в котором есть много троп, не требующих наличия специальной обуви. Если соберетесь, не забудьте захватить с собой непромокаемую куртку или плащ на случай переменчивой погоды. Протяженность 260 км.*



Выезжайте из Софии по основной юго-западной артерии города (бульвар Македоника переходит в бульвар Тотлебена и далее в бульвар Царя Бориса) в направлении Кулаты. На пересечении с окружной дорогой (бульвар Николы Петки), примерно в 5 км от центра города, сверните налево в направлении Пловдива и далее ориентировочно через 750 м — направо, на улицу Александра Пушкина. Примерно в километре от окружной дороги в лабиринте ма-

леньких улочек скрывается Боянская церковь (спросите дорогу к Боянскому музею).

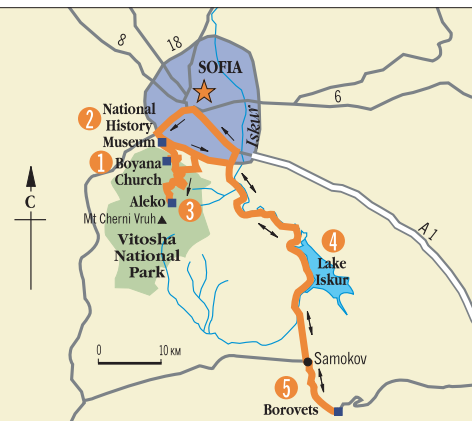
### 1. Боянская церковь

Эта маленькая, отмеченная ЮНЕСКО церковь славится замечательными средневековыми фресками, но чтобы полюбоваться ими, вам необходимо попасть внутрь, так как внешние стены сложены из малопримечательного одноцветного кирпича.

*Выезжайте назад на окружную дорогу и поворачивайте налево. Справа тут же увидите старую резиденцию президента в окружении обширного парка.*

### 2. Президентский дворец

Сегодня помещения дворца занимает главный музей Болгарии — Национальный исторический. В музее хранится богатая коллекция древних артефактов и предметов большого культурного значения, отражающая все аспекты долгой и трудной истории страны. *Продолжайте ехать по окружной дороге в направлении Пловдива. В 4 км от дворца сверните направо на дорогу, ведущую*



*в Драгалевцы и Алеко. Дорога проходит через Драгалевцы, мимо станции открытого подъемника (если не хотите вести машину в гору, пересядьте на подъемник) и далее начинает подниматься из долины в горы в направлении Алеко.*

### 3. Алеко

С петляющей дороги открываются прекрасные виды на Софию, раскинувшуюся внизу на плато. Через 7 км дорога закончится маленькой стоянкой в Алеко. В городке есть несколько простых кафе, отсюда начинаются обозначенные указателями и основательно протеренные тропы, ведущие дальше в горы.

*Из Алеко той же дорогой возвращайтесь к окружной магистрали, сверните направо и следуйте указателям на Пловдив. Через 10 км очередной съезд направо выведет вас на дорогу А82, ведущую в Самоков. Проехав по дороге 27 км, вы окажетесь у озера Искыр.*

### 4. Озеро Искыр

Это рукотворное озеро, появившееся в результате перекрытия плотиной реки Искыр, — излюбленное место отдыха софийцев. Найти хорошую панораму озера непросто, так что лучше всего остановиться в придорожном ресторане, выпить чашечку кофе или пообедать.

*Отсюда всего 30 км до Боровца. Дорога идет через городок Самоков (в 15 км).*

### 5. Боровец

Боровец — главный лыжный курорт Болгарии, однако поездка туда не разочарует в любое время года. Летом вы сможете побродить, прицениваясь к сувенирам, по уютным центральным улочкам, погулять по горам, взять напрокат лошадь, чтобы покататься по окрестностям, перекусить на террасе одного из кафе у подножия горнолыжных трасс.

*Из Боровца поезжайте в Софию. После пересечения окружной дороги Цареградское шоссе приведет вас в центр города.*



Придорожный ресторан на озере Искыр

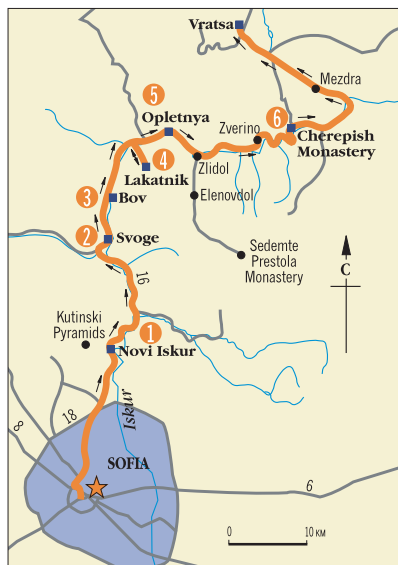
## Поездка: Искырское ущелье

*Замечательное по своей красоте ущелье находится в менее чем часе езды от центра столицы. Вас ждут не только завораживающие виды, но и возможность познакомиться с традиционным укладом жизни обитателей деревень, расположенных у подножия почти отвесных стен ущелья. Если захватили с собой в поездку «кошки» и крылья, самое время ими воспользоваться — подберите обрывистый склон по вкусу и провяте свои альпинистские навыки.*

*Продолжительность поездки 6 часов, протяженность 125 км.*

Поезжайте из Софии на север по бул. Рожен в направлении Нови-Искыра и Русе. На окраине города, там, где бул. Рожен переходит в дорогу 16, слева останется один из самых больших рынков столицы. Вскоре останется позади и сам город, и дорога пойдет по равнинной местности, основное занятие населения которой — сельское хозяйство. Здесь

можно видеть, как хозяева небольших ферм дедовскими методами, используя конные плуги, возделывают землю, на конных же повозках перевозят грузы. В 3 км от Нови-Искыра дорога выходит к реке Искыр, и вскоре вы оказываетесь в первом пункте маршрута.



### 1. Нови-Искыр

Это ворота ущелья. В полутора часах ходьбы на запад находятся Кутинские пирамиды, необычное природное образование из выветренной скальной породы. Туда же примерно за 20 минут можно добраться на автомобиле.

*После Нови-Искыра дорога, повторяя изгибы русла реки и соперничая за узкое пространство береговой полосы с железнодорожной линией, проходит по дну ущелья. Красочный современный указатель объявляет о вашем прибытии в Своче (40 км от Софии).*

### 2. Своче

Город с населением около 10 тысяч жителей расположен у слияния рек Искыр и Искрица. Здесь есть небольшой Исторический музей и церковь Святой Параскевы с несколькими интересными фресками XVII в.

За Своге ущелье особенно впечатляет. Река зажата между крутыми стенами из серого известняка, достигающими в некоторых местах 100 м в высоту. Водный поток причудливо извивается в проторенном русле, обычно слева оставляя чуть больше пространства для дороги, чем справа. На этом участке множество живописных источников, пещер и зубчатых пиков. Впереди то и дело возникают новые каменные стены, у подножия которых в Искыр вливаются новые притоки. Сделайте краткие остановки в селениях Бов, Лакатник и Оплетня.

### 3. Бов

Остановка в Бове позволит по тропе пройти к водопаду Скакля, одному из самых высоких в стране. От железнодорожной станции путь ясно отмечен указателями.

### 4. Лакатник

Достопримечательность деревни — одно из самых живописных природных образований в Болгарии — Лакатниковские скалы, признанная колыбель отечественного альпинизма.

### 5. Оплетня

Оплетня знаменита своим овечьим сыром; здесь работает фабрика по производству болгарского «желтого сыра», компонента многих видов болгарской пиццы. В километре за селением — правый поворот на деревню Еленовдол. Высоко среди балканских пиков расположен монастырь Седемте-Престола, до которого с дороги три часа ходьбы. *У Зверино дорога становится хуже, хотя и не хуже, чем в целом по стране. В 10 км после Зверино увидите небольшой указатель на Черепишский монастырь (съезд влево и 500 м по грунтовой дороге).*



С дороги открываются захватывающие виды Искырского ущелья

### 6. Черепишский монастырь

Монастырь живописно расположился в узкой речной долине, в расщелине между островерхими белыми утесами. Его почти не видно с главной дороги, он существует словно в ином измерении. Рядом с комплексом монастырских построек вольно пасутся гуси, утки и свиньи. Если бы не звуки близкой дороги, можно подумать, что вы вдруг перенеслись в обстановку XVIII в. (см. также с. 125).

*Дальше по шоссе ущелье расширяется, и с приближением к Мездре в долине вновь появляются признаки сельскохозяйственной деятельности. Можете смело миновать поворот на этот промышленный город и крупнейший железнодорожный узел страны и двигаться дальше на север до Врацы, где, прежде чем отправиться в обратный путь, выпейте кофе в одном из ресторанчиков на ул. Христо Ботева.*

# Прогулка: по старому Велико-Тырново

*Эта начинающаяся у крепости Царевец пятикилометровая прогулка займет у вас около трех часов.*



## 1. Крепость Царевец

Начните с обследования крепости. Во времена, когда в ней располагался царский двор, цитадель была сердцем Второго Болгарского царства. Сегодня больше всего впечатляют остатки зубчатых внешних стен и отреставрированный комплекс патриарших построек с величественной башней-звонницей.

*Из крепости отправляйтесь на ул. Ивана Вазова. Через несколько минут ходьбы слева откроется крупнейший музейный комплекс города.*

## 2. Музеи

Музей Национального возрождения и Конституционного собрания занимает построенное в неоклассическом стиле здание бывшее ратуши. Следующий по улице — Археологический музей, позади которого находится Музей совре-

менной болгарской истории с экспозицией, посвященной Апрельскому восстанию.

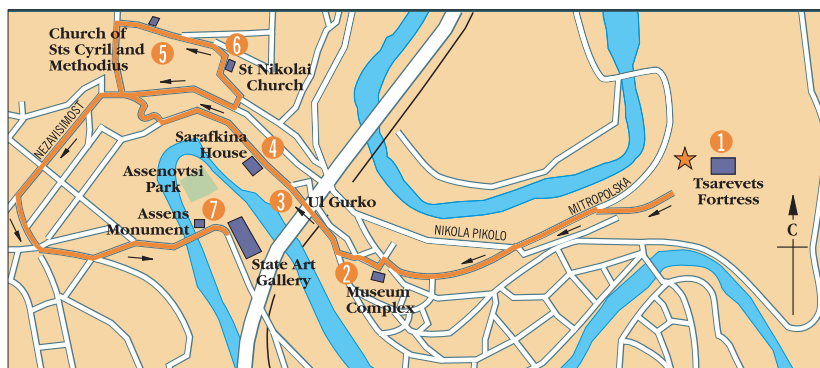
*От музеев идите дальше по улице, оставив по правую руку церковь Святых Константина и Елены (1872). В конце концов выйдете на ул. Гурко.*

## 3. Ул. Гурко

Типичная улочка XIX в., обрамленная особнячками с нависающими крытыми балконами. Слева открывается вид на глубокую речную долину, на другой стороне которой находится конечный пункт маршрута, Национальная художественная галерея в парке «Ассеновцы».

## 4. Дом Сарафкина

Номер 88 по ул. Гурко — дом Сарафкина, построенный в 1861 г. для семьи





банкира. Мебель и предметы быта воспроизводят атмосферу XIX в., времени, когда город возрождался после долгих лет османского гнета.

*В конце ул. Гурко поднимитесь на параллельную главную магистраль, идущую через весь город (при продвижении с востока на запад одно название сменяется другим, но вы без труда узнаете ее по оживленному движению и множеству кафе и магазинов). Перейдите магистраль и по лестнице поднимитесь в район под названием Вароша. Лестница выведет на ул. Медникарска. Перейдите ее и поднимайтесь дальше по ул. Славейкова, потом сверните направо, на ул. Кирилла и Мефодия.*

### 5. Церковь Святых Кирилла и Мефодия

Здесь на углу вы увидите церковь Святых Кирилла и Мефодия, возведенную в 1861 г. на деньги архитектора Фичето. Колокольня церкви — самая высокая точка города.


*Выйдя из церкви, идите направо и дальше вновь сверните направо на ул. Ципра, на левой стороне которой увидите церковь Святого Николая.*

### 6. Церковь Святого Николая

Церковь, построенная в 1836 г., — одно из первых творений Фичето.

Идите мимо церкви, сверните налево, потом направо и вновь выйдете на главную артерию города. Поверните направо и идите до левого поворота на ул. Христо Ботева (примерно через 1 км), пройдя по которой, вновь сверните налево.

*Минуете турагентство (слева) и, выйдя к пересечению с ул. Стамболийски, сверните налево и идите по этой улице до Стамболова моста, металлическая конструкция которого перекинулась через*



Крепость Царевци

*узкую долину Янтры. Мост приведет вас к парку «Ассеновцы».*

### 7. Парк «Ассеновцы»

На северо-западной оконечности берегового выступа возносится к небу величественный монумент Согласия. Героическая композиция представлена парой летящих на полном скаку коней, запряженных в повозку, с которыми плохо сочетается гигантский обелиск из черного камня. В центре парка стоит массивное здание художественной галереи с обширной коллекцией произведений искусства — более 4 тысяч экспонатов. В музее есть кафе, и вы сможете посидеть на его террасе и полюбоваться захватывающими видами речной долины и старого города.

## Поездка: окрестности Велико-Тырново

*Велико-Тырново — отличный отправной пункт для экскурсий по близлежащим достопримечательностям. В пределах 30-минутной поездки от города находится множество интереснейших мест, способных удовлетворить самого взыскательного туриста: от римских развалин и деревень с атмосферой Национального возрождения до болгарских виноделен. Протяженность предлагаемого маршрута 65 км, поездка займет около 4 часов без учета остановок.*



Отправляйтесь из Велико-Тырново на восток в направлении Варны по дороге А4/Е772. Через 10 км сверните налево к деревне Лясковец.

### 1. Лясковец

В центре этой окруженной виноградниками деревни расположена одна из лучших виноделен в Болгарии. Экскурсию сюда, как и более полные дегустационные туры, следует заказать заранее (лучше через туристическое агентство в Велико-Тырново).

*Возвращайтесь на главную дорогу и поезжайте назад в направлении Велико-Тырново. Через 5 км сверните направо к Арбанаси.*

### 2. Арбанаси

Арбанаси — одна из архитектурных жемчужин Центральной Болгарии. Поселение было основано в XVI в., а в период Национального возрождения притягивало к себе многих представителей высших слоев болгарского общества.

В Арбанаси пытливого туриста-исследователя ждут великолепные церкви и дома. Есть здесь

и несколько симпатичных ресторанов, где можно пообедать.

*Следуйте в направлении Велико-Тырново и Бялы (выезжайте из Арбанаси с другой стороны деревни, а не той дорогой, которой приехали). С идущей вниз по склонам дороги открываются прекрасные виды крепости Царевец и реки. Прямо перед въездом в Велико-Тырново, когда ваше внимание привлечет замок, справа за высокой стеной вы увидите маленькую церквушку.*

### 3. Церковь Святого Дмитрия

Эта церковь — старейшая в городе. Именно при ее освящении в 1185 г.



цари объявили о начале восстания против византийского владычества, что в итоге привело к образованию Второго Болгарского царства.

*После пересечения реки продолжайте двигаться к Велико-Тырново. На вершине холма сверните направо в направлении Русе. Через 8 км увидите потрепанный указатель налево, к Преображенскому монастырю. Подъездная дорога (примерно 2,5 км) плохая, но проезжая.*

#### 4. Преображенский монастырь

Некогда монастырь был одним из самых могущественных в округе, а ныне — лишь тихая обитель, в окружении лесов прилепившаяся на крутом склоне.

Разрушенный турками монастырь в течение XIX в. в несколько этапов восстанавливался и с тех пор никаких переделок не было. Маленькая церковь Преображения и внутри, и снаружи украшена великолепными росписями, включая фреску «Круг жизни» кисти

Захария Зографа на внешней поверхности южной стены.

*После осмотра монастыря продолжайте ехать по дороге на Русе (налево при выходе монастырской подъездной дороги на главную). Через 10 км увидите указатель на деревню Нийкуп (если пересекли реку, значит, пропустили поворот). Прямо за деревней найдете развалины римского поселения Никополь-на-Истре.*

#### 5. Никополь-на-Истре

Никополь-на-Истре — римский колониальный город, основанный в 102 г. и получивший свое название от императора Траяна в память о победе над Дакией. Лучшее всего в городе, разрушенном в VI в. варварами, сохранился форум, но вы также сможете увидеть очищенные от позднейших наслоений улицы и оставшиеся от домов и магазинов низкие стены.

*Вновь выезжайте к главной дороге и, свернув направо, возвращайтесь в Велико-Тырново.*



Преображенский монастырь

## Прогулка: по историческому Пловдиву

*«Старый город» Пловдива с целым рядом замечательных образцов архитектуры в стиле болгарского Национального возрождения — живописнейшее место для прогулок, где на каждом шагу интересные здания, музеи, маленькие магазинчики и уютные кафе, в которых в любой момент можно отдохнуть и перекусить. Трехкилометровый маршрут проведет вас от современного центра к древнейшим памятникам города, позволит в полной мере почувствовать атмосферу пловдивских улиц. Наденьте удобную обувь, так как традиционные мостовые кварталов XIX в. бугристы, а в сырую погоду к тому же скользки.*



Начните с довольно непримечательной Центральной площади, на которой находится отель «Принцесса Три-монтайм» и здание почтамта.

### 1. Римский форум

Непосредственно за почтамтом (с северной его стороны) располагаются раскопанные остатки Римского форума, словно затерявшиеся среди массы бетона.

*С площади идите на север по ул. Князя Александра Баттенберга, главной торговой улице Пловдива, на которой встретите вывески нескольких всемирно известных торговых марок.*

### 2. Площадь мечети

Впереди на улице Баттенберга увидите минарет мечети Джумайя, один из самых узнаваемых ориентиров города. Маленькая квадратная площадь перед мечетью заставлена стендами художников, которые тут же в ожидании покупателей работают над своими новыми произведениями. Над площадью возвышается колонна со стилизованной современной статуей Цезаря, и одного

взгляда вниз, в подземный переход, достаточно, чтобы понять, почему она тут появилась — здесь некогда размещался римский стадион, элементы которого сегодня выступают из-под фундаментов более поздних построек.

*С площади выходите на ул. Соборную (за мечетью сверните направо), по которой начнете подниматься к кварталу XIX в. Улицы знаменита своими антикварными магазинами, хотя в квартале повсюду торгуют чем-то «историческим», от истинных древностей до старых безделушек.*

### 3. Дом Данова

Дом находится справа по улице в глубине тенистого сада. Особняк некогда принадлежал известному писателю и публицисту Христо Данову, а его экспозиция отражает также жизнь и творчество других болгарских авторов.

*За домом Данова сверните направо, затем у церкви Богородицы снова направо, пройдите по ул. Самокова и вновь сверните направо, на ул. Царя Ивайло, по которой выйдете к Римскому амфитеатру.*

#### 4. Римский амфитеатр

Построенный во II в. и обнаруженный только в 1972 г. благодаря случившемуся в городе оползню, амфитеатр сегодня полностью отреставрирован (некоторые считают, что даже чрезмерно) и летом превращается в сценическую площадку. От амфитеатра возвращайтесь к ул. Соборной и продолжайте подниматься по ней в гору.

#### 5. Музей изящных искусств

Справа от вас появится выстроенный в неоклассическом стиле Государственный музей изящных искусств. Его интересная коллекция включает работы болгарских художников XVII–XX вв. Дальше по улице находится старая гиппократова аптека. Если она закрыта, вы сможете осмотреть ее интерьер через витрину.

Идите дальше по Соборной, и на кромке холма перед вами откроется церковь Святых Константина и Елены.

#### 6. Церковь Святых Константина и Елены

Самый древний храм города, заложенный еще в 337 г. римским императором Константином, хотя его оригинальные фрески были выполнены в 30-е годы XIX в., при восстановлении церкви.

С этой высокой точки город выглядит особенно живописно. Узкие изогнутые улочки, каждая со своими привлекательными зданиями, по обе стороны холма вызывают желание оставить главную магистраль. Однако наш путь лежит дальше в гору по ул. Чомакова.

#### 7. Этнографический музей

На юго-восточном углу улицы Чомакова за высокими стенами находится Этнографический музей, рас-

полагающий рядом великолепных экспозиций, посвященных традиционно-болгарскому укладу жизни, праздникам, обычаям и церемониям.

Дальше по улице расположены симпатичные, хотя и нуждающиеся в ремонте дома в стиле Национального возрождения — некоторые по-прежнему используются как жилье, — и вы наконец поднимаетесь на вершину холма Небет-Тепе.

#### 8. Небет-Тепе

Здесь находятся остатки древнего фракийского поселения Эвмолпиаса, откуда открывается великолепная панорама всего города.



## Прогулка: Кирилловы луга

*В горах вокруг Рильского монастыря проложено множество снабженных указателями троп, где вы сможете забыть о толпах людей и просто наслаждаться зеленью лесов. Предлагаемый маршрут по большей части проходит по дороге, ведущей от монастыря к впадине в горах. Однако часто встречаются крутые подъемы, поэтому крепкая обувь будет весьма кстати. За затраченные усилия вы будете вознаграждены захватывающими видами гор, а помимо звуков проезжающих автомобилей, будете слышать журчание протекающих поблизости ручьев и несмолкаемое пение птиц.*

*Протяженность маршрута туда и обратно 13,5 км, прогулка займет у вас около 5 часов*

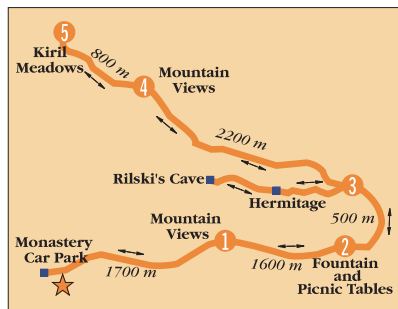
Оставьте машину на стоянке рядом с монастырем и осмотрите потрясающие фрески церкви Рождества и других построек комплекса, после чего отправляйтесь к воротам Самоков (восточным). Вы увидите перед собой дорогу, по обеим сторонам которой расположены кафе и сувенирные магазины. Начальный отрезок пути почти не имеет подъема: в стоящих здесь закусокных можно подкрепиться перед дорогой. Справа от вас будет шуметь ручей, а далее, также справа, останется

отель «Царев». Плотно растущие сосны обступают дорогу, и увидеть что-либо, кроме дороги и деревьев, вряд ли удастся. Вы пройдете мимо правого поворота, потом через 1300 м пути мимо отеля «Зодиак», также стоящего справа.

1. Через 1,7 км деревья отступают от дороги, и с обеих сторон от вас открываются виды на пики Рилы, после чего деревья вновь заслоняют панораму гор.

2. Через 3,3 км вы подойдете к фонтану и столикам для пикников, установленным справа от дороги. Если вы не захватили с собой на прогулку бутылки с водой, вполне можете воспользоваться чистой родниковой водой.

*Еще через несколько сотен метров дорога начинает забирать влево и более круто подниматься в гору (подъем скорее постепенный, а не резкий и утомительный).*



3. На этом первом повороте (в 3,8 км от начала пути) влево уходит тропа, ведущая к скиту святого Луки и могиле основателя монастыря святого Ивана Рильского. Ищите глазами маленький белый указатель с надписью «Гробът на Св. Иван Рилски» с помещенным сверху образом святого.

Эта часть пути (около 1 часа туда и обратно) пролегает по грунтовой дороге. Сначала вы выйдете к скиту (1843) с двумя храмами: церковью Святого Луки (1799) с монументальной фреской Страшного Суда, состоящей из 35 сцен, и церковью Покрова (1805), построенной Михаилом, известным мастером из расположенной поблизости деревни Рила. Далее тропа ведет к пещере, где жил Рильский, принявший на себя обет пожизненного отшельничества. Сегодня здесь хранятся мощи святого.

*Возвращайтесь на дорогу и, повернув налево, продолжайте постепенно подниматься в гору к конечной точке маршрута.*



Указатель пути к скиту святого Луки и могиле Ивана Рильского



Придорожный шит с образом святого Ивана Рильского

4. Через 6 км пути лес редет, и вы вновь получаете возможность полюбоваться слева от себя видом возвышающегося над дорогой горного хребта.

5. Пройдя 6,8 км, вы достигаете главной цели путешествия — глубокой впадины, поросшей травой и соснами, окруженной со всех сторон горами. Вид завораживающий, и вы можете в полной мере им насладиться, расположившись под деревьями на пикник или заняв столик одного из находящихся здесь же кафе. Дальше тропы ведут высоко в горы, а одна из них является участком международного туристического маршрута E4, соединяющего Пиренеи, Альпы, Рилу и хребты Пелопоннеса.

*Весь обратный путь к монастырю дорога идет под гору.*